

## COHESION AND DISPERSION. THE NORTHERN AND EASTERN BORDERS OF ROMANIA IN THE LAST CENTURY, BETWEEN BARRIERS, PASSAGEWAYS AND COMMUNICATION

Nicolaie Hodor and Teodor-Ioan Hodor

Lecturer, PhD, PhD Student - "Babeş-Bolyai" University of Cluj-Napoca

*Abstract: Actualmente, las fronteras del norte y del este de Rumanía corresponden al límite de la Unión Europea. Los países vecinos, Ucrania y la República de Moldavia, aspiran a unirse a la UE. Una característica común de los territorios vecinos del otro lado de la frontera es el hecho de que están mayormente poblados por rumanos y representan provincias geográficas e históricas rumanas o partes de ellas (Maramures, Bucovina y Besarabia). En diferentes momentos, pertenecieron a los imperios vecinos (Austro-Hungría, el Imperio Ruso, el Imperio Otomano), y después de la Primera Guerra Mundial se unieron con Rumanía y se incorporaron al estado rumano, de facto o de jure. Después, la situación ha cambiado varias veces, con algunas provincias divididas entre ciertos estados. En diferentes momentos, algunas partes de ellos se integraron en la antigua URSS. Por lo tanto, las fronteras septentrionales y orientales de Rumanía han constituido en la historia del último siglo barreras insuperables o, por períodos de tiempo relativamente cortos, límites simbólicos, o en ocasiones han sido transferidas más allá de los antiguos territorios rumanos, incluyéndolos al estado rumano. En el último siglo, han sufrido múltiples transformaciones. La situación y evolución de las fronteras y de estas provincias ha sido diferente. La situación más complicada se registró en Maramures, al norte de Tisa, donde, en algunas partes, los habitantes se convirtieron, sin su voluntad, en una vida humana, (viviendo en la misma dirección, en la misma casa), ciudadanos de ocho países, algunos duraderos, otros efímeros, durante un período de solo 73 años. El cruce de la frontera y la comunicación transfronteriza ha asumido los aspectos más diversos y extraños.*

*Keywords: cohesión, Unión Europea, Rumanía, fronteras, cooperación transfronteriza*

### Introducción

El pueblo rumano fue considerado "un enigma y un milagro histórico" porque sobrevivió en un área mayormente eslava (excepto Hungría). La expresión pertenece a un gran historiador rumano, Gh. I. Bratianu (1940). La latinidad oriental duró dos milenios como bloque étnico relativamente compacto, pero las fronteras estatales han cambiado muchas veces.

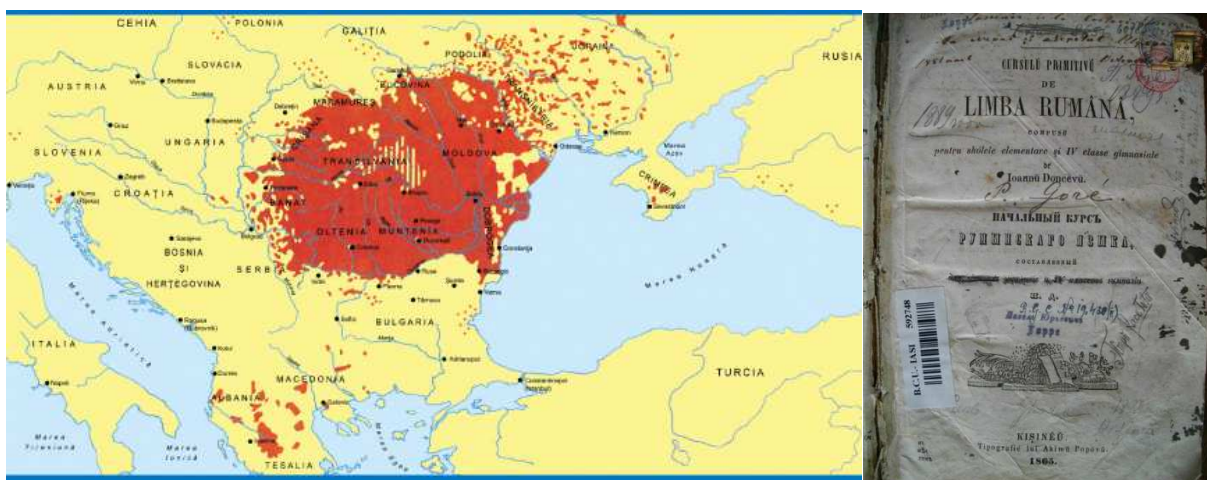


Fig. 1: Mapa de la extensión de los rumanos

[https://cersipamantromanesc.wordpress.com/2015/05/13/populatia-autohtona-a-transnistriei-a-fost-neintrerupt-majoritar-romaneasca-radacinile-conceptului-geopolitic-reprezentat-de-transnistria/;](https://cersipamantromanesc.wordpress.com/2015/05/13/populatia-autohtona-a-transnistriei-a-fost-neintrerupt-majoritar-romaneasca-radacinile-conceptului-geopolitic-reprezentat-de-transnistria/)

Fig. 2: Doncevu, Curso de lengua rumana, Chisinau, 1865 (Fuente: BCU, Iasi)

Europa latina suma más de 1.7 millones de kilómetros cuadrados (16.18% del área total) y tiene más de 200 millones de habitantes (28% de la población del continente), incluye 10 estados en total y partes de otros tres. Rumanía se encuentra entre dos grandes focos de conflicto: los espacios exyugoslavo y exsoviético, que se perciben como una isla de estabilidad (Negut S., Sageata R., 2005, 22 y 32).

Actualmente, las fronteras del norte y del este de Rumanía corresponden al límite de la Unión Europea. Los países vecinos, Ucrania y la República de Moldavia aspiran a unirse a la UE. Una característica común de los territorios al otro lado de la frontera rumana es que están mayormente poblados por rumanos y representan provincias geográficas e históricas rumanas o partes de las mismas (Maramures, Bucovina y Besarabia). La Gran Unión, en 1918, representó una importante contribución en términos de territorio y población, duplicando tanto el espacio como el número de habitantes. La unificación de todas las provincias geografico-históricas con Rumanía y la creación de un solo estado cambiaron considerablemente las fronteras rumanas.

La formación del estado, a menudo conocido como Gran Rumanía, era complicada y su existencia era difícil de mantener. Los principales unionistas merecen la gratitud eterna, como los soldados que lucharon en muchos frentes con o sin su voluntad, y también sus familias que han soportado muchas dificultades en todos los años de la guerra y en los años que siguieron. Entonces, unas pocas generaciones se han sacrificado para el logro y el mantenimiento de la unidad nacional. El día de 1 de diciembre de 1918 no puso fin a las dificultades y sufrimientos, sino que trajo un agradecimiento especial y mucha esperanza, con la realización de este ideal de los rumanos. Primero, el daño causado por la guerra tuvo que ser reparado y luego se hizo la integración de nuevos ciudadanos en las estructuras de un estado nacional moderno (Barbulescu M. y otros, 2007, 346). La presentación, a menudo triunfal de la situación en aquellos tiempos, pone tantos sacrificios en el plano inferior. Es nuestro deber nunca olvidar los sacrificios del pueblo rumano y de sus líderes.

En diferentes momentos, estas provincias pertenecían a los imperios vecinos (Austro-Hungría, el Imperio Ruso, el Imperio Otomano), y después de la Primera Guerra Mundial se unieron con Rumanía y se incorporaron al estado rumano, de facto o de jure.

La situación ha cambiado varias veces con el tiempo, con algunas provincias divididas entre

diferentes estados. En diferentes momentos, durante la Segunda Guerra Mundial, algunas partes de ellos se integraron en la antigua URSS.

Así, las fronteras septentrionales y orientales de Rumanía han constituido en la historia del último siglo barreras irreversibles o, por períodos de tiempo relativamente cortos, límites simbólicos o, a veces, han sido transferidas más allá de los antiguos territorios rumanos, uniéndolos con el estado rumano. En el último siglo, han sufrido múltiples transformaciones.

En el período actual, las relaciones de Rumanía con la República de Moldavia representan una situación especial y se han llevado a cabo muchos proyectos de colaboración entre los dos Estados rumanos. Los otros territorios ahora pertenecen a Ucrania. En el territorio de Rumanía, especialmente en la parte norte, viven ciudadanos ucranianos. La presencia de rumanos en Ucrania y ucranianos en Rumanía debería ser un motivo adicional de cooperación. Además, muchos moldovos tienen la ciudadanía rumana, estudiaron, estudian o trabajan en Rumanía.

En los últimos años, se han eliminado muchas barreras propagandísticas, ideológicas y nacionalistas y se han creado nuevos puentes de comunicación y cohesión, que también se amplifican mediante programas transfronterizos con financiación europea. Sin embargo, aún queda mucho por hacer en este sentido, ya que algunas estructuras presentan actualmente una gran inercia y una fuerte capacidad de resistencia al cambio y obstaculizan el desarrollo de los territorios cercanos a las fronteras.

#### **Las fronteras del norte y del este de Rumanía entre la Unión del 1 de diciembre de 1918 y el Tratado de paz de Trianón del 20 de junio de 1920**

El 1 de diciembre de 1918, se decidió la unificación "para siempre" de Besarabia (en el sentido amplio), de todos los territorios de Bucovina (en las fronteras hasta Cirimus), Transilvania, Banat, Crisana y de todos los territorios de Maramures con Rumanía. Así, se formó un estado "de Nistru a Tisa", y al norte hasta más allá de este río, al desfiladero de Tisa (de Hust) y las colinas de los Cárpatos (Carpatii Padurosi). Hacia el sur y el sureste llegó al Danubio y al Mar Negro.

Partiendo de las fronteras establecidas por el acto histórico del 1 de diciembre, que incluyó en las fronteras del estado rumano (al antiguo reino de Rumanía), las provincias de Besarabia (en el sentido amplio), Bucovina entera, Transilvania, Banat, Crisana, Maramures y Cadrilater, necesitamos analizar la situación de los eventos que tuvieron lugar antes de la firma del Tratado de Trianon y aquellos que siguieron este acto legal.

La evolución de las fronteras y de estas provincias fue diferente. La situación más complicada se registró en Maramures, al norte de Tisa, donde, en algunas partes, los habitantes se volvieron, sin su voluntad (en una vida humana, viviendo a la misma dirección en la misma casa), ciudadanos de ocho países, algunos duraderos, otros efímeros, en un período de solo 73 años, hasta el establecimiento de la actual Ucrania en 1991. En el libro titulado "Historia que he pasado en la feroz guerra", Mihai Dan Ilies escribe: "Luego, en 1919, los rumanos vinieron a nosotros y se quedaron durante 2 años. En 1921 vinieron los checos, y en 1938 estábamos bajo Ucrania, en 1939 los húngaros volvieron, en 1944, en octubre vinieron los rusos". El cruce de las fronteras y la comunicación tiene aspectos diversos y extraños.

Alrededor de la Navidad del antiguo rito (7 de enero), las tropas ucranianas ocupan Maramures (el valle de Tisa, la ciudad de Sighetu Marmatiei y el valle del Viseu hasta Leordina), anexando este territorio a la Ucrania Subcarpática. El 17 de enero, el ejército rumano libera toda la región al sur de Tisa, y el 20 de abril de 1919 llega a Hust.

Entre el 7 de enero y el 19 de enero de 1919, los soviéticos y los ucranianos organizaron ataques para separar a Besarabia del estado rumano, pero el ejército rumano hizo frente a la situación y

rechazó los ejércitos enemigos.

La instalación de Kun Béla y el gobierno bolchevique (del 21 de marzo al 6 de agosto de 1919) condujo a la continuidad territorial del espacio soviético y pro-ruso, rodeando al estado rumano por todos lados con países comunistas o pro-rusas (Hodor N., 1996, 131). El 15 y el 16 de abril ataca las fronteras de Rumanía. Era un peligro muy grande, y muy importante fue la intervención del gobierno rumano y del ejército, lo que llevó a la eliminación del peligro por la ocupación de Budapest. Las fronteras de Cirimus y Nistru se mantuvieron generalmente en la misma ruta hasta que se firmó el tratado y después.

Las acciones armadas llevaron a cambios repetidos de las fronteras de Maramures, Bucovina y Besarabia e, implícitamente, del estado rumano. Así, en 1919, G. Pop publica un mapa que muestra una situación en la que el territorio bajo la administración del estado rumano tiene una de las ampliaciones más grandes (fig. 3). A esto se añadió brevemente Pocutia, el territorio entre Prut y Cirimus, que se incorporó en Polonia con la firma del Tratado de Trianón.

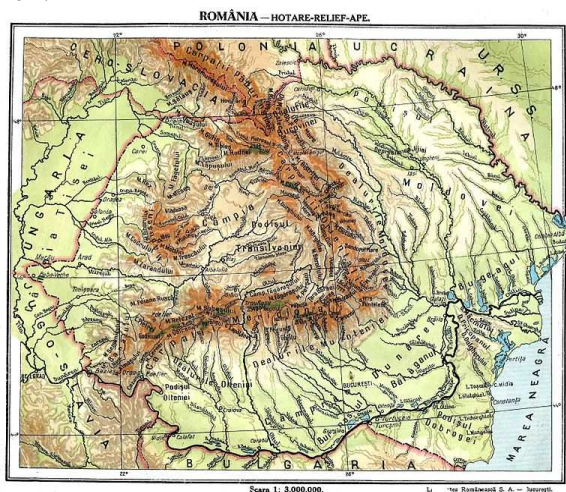
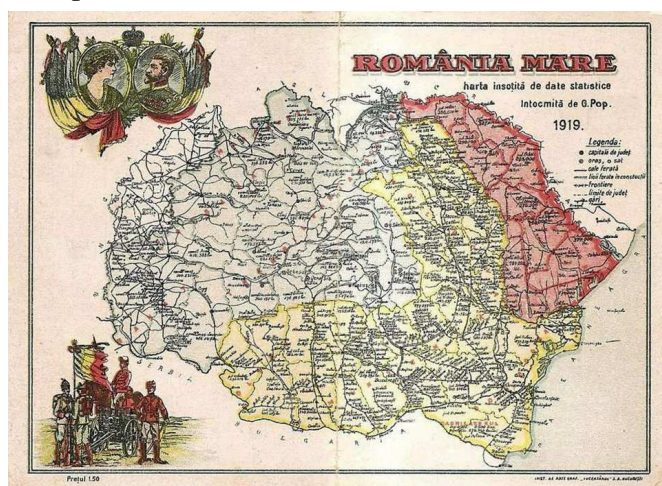


Fig. 3: Territorios que pertenecen de facto al estado rumano en 1919 (Pop, 1919)

Fig. 4: Rumanía después del Tratado de Trianon (Gheorghiu, 1933)

Hemos registrado estos hechos que han influido decisivamente en la situación de las fronteras del norte y este de Rumanía que se han asentado en el Trianón. La penetración de las fronteras en este período ha sido muy influida por situaciones de conflicto.

### Las fronteras del período de entreguerras, después de Trianon

El Tratado de Trianon consagra las fronteras de Rumanía con la ruta que se ha preservado en el período de entreguerras. El Tratado de Trianon consagra las fronteras de Rumanía con la ruta que se ha preservado en el período de entreguerras. En ese momento, la expansión al norte y al este del territorio del estado rumano reconocida por los tratados fue la más grande en la historia (fig. 3).

Dos tercios de Maramures, el territorio histórico de los voivodates rumanos, permanecieron más allá de las fronteras. La región era conocida como Rusia Sub-Cárpatica y se incorporó a Checoslovaquia en junio de 1920. Incluía otros condados en el oeste (Ung, Bereg y Ugocea) y permanecieron así hasta el primer arbitraje en Viena el 2 de noviembre de 1938, cuando la región fue ocupada por Hungría (Boar N., 2005, 238). Augustin Volosin, el jefe de la legislatura (soimului) de Rusia Sub-Cárpatica, cambió el nombre de la región en Ucrania Carpática (o de los Cárpatos) a fines de octubre de 1938.

Según las declaraciones de los habitantes de las localidades rumanas, la frontera con Rumanía era muy penetrable, teniendo un papel importante en la cohesión de la población en las dos orillas de

Tisa. Muchos estudiantes de las aldeas rumanas pasaban a diario en las escuelas secundarias de Sighet, los maestros de Rumanía enseñaban en las escuelas de las aldeas con población rumana al norte de Tisa y los residentes podían ir a trabajar. El régimen fronterizo fue muy permisivo, utilizando ocho puentes para cruzar el Tisa, la ciudad de Sighet siendo el centro polarizador de Maramures. El comercio transfronterizo se ha intensificado mucho (Boar N., 2005, 237).

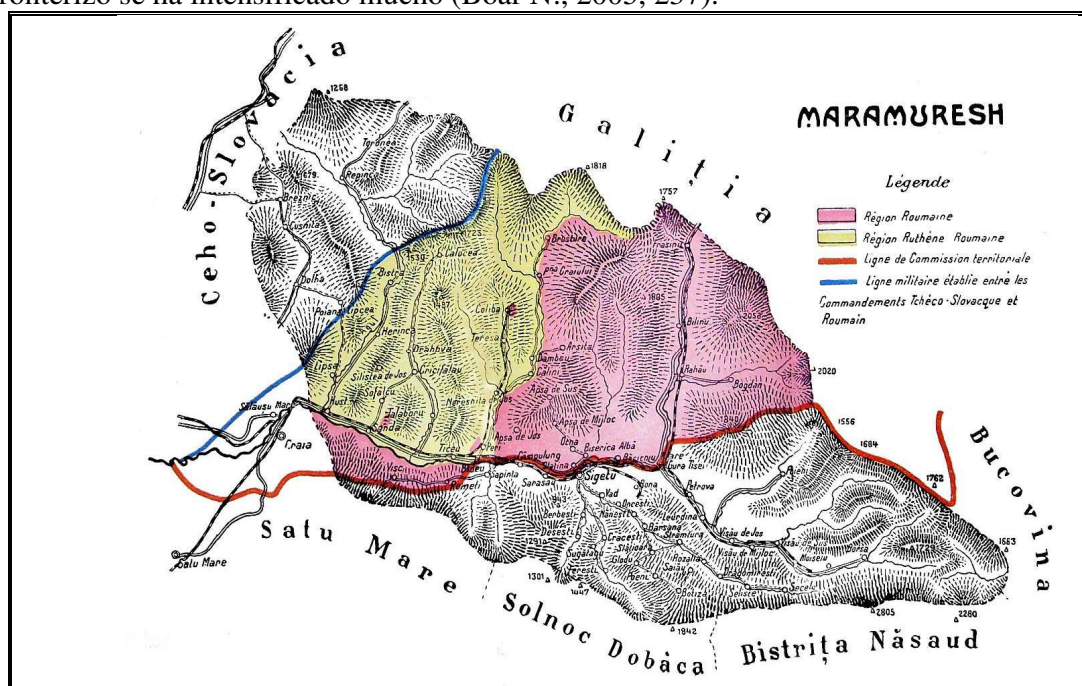


Fig. 5: Mapa de Maramures (1919), según Tineghe Cristina, 2009

La frontera del río Prut se movió en el Nistru, desapareciendo cualquier obstáculo para cruzar. La función fronteriza del Prut se ha convertido en el eje central de Moldavia. Después de la firma del Tratado de Trianon, la situación se alivió aún más, pero hubo intentos desestabilizadores como el de Tatarburnar (Tatar-Burnar) en Bugeac, del 15 al 18 de septiembre de 1924 y muchos desafíos bolcheviques en la frontera. También en 1924, se creó una nueva República de Moldavia (Soviética). Ella tenía su capital en la ciudad de Balta. En los años siguientes, se inventó la "nación y el idioma moldavo".

### Las fronteras del norte y del este de Rumanía durante y alrededor de la Segunda Guerra Mundial

En Maramures se han cambiado los gobernantes el norte de la provincia pasando en un corto período en la composición de varios estados. En noviembre de 1938, Hungría ocupa la parte occidental de las ciudades de Ujgorod y Muncaci, razón por la cual la capital se traslada a Hust (Boar N., 2005, 238). En febrero de 1939 se decidió por el referéndum permanecer en la federación checoslovaca, pero el 15 de marzo Checoslovaquia cayó bajo la ocupación alemana. El presidente de Ucrania Carpatica, Al. Volosin proclama la independencia y llama a la unificación con Rumanía (pero Rumanía no acepta), pero en la misma tarde los ejércitos húngaros ocupan Hust y renombraron la región como Karpatalya, es decir, Subcarpathia (Boar N., 2005, 239). En los primeros días de septiembre de 1939, Alemania y la URSS ocupan Polonia, la Unión Soviética alcanza hasta los Cárpatos de Maramures (Boar N., 2005, 239). Después de un año, el 5 de septiembre de 1940, Hungría también ocupa el sur de Maramures (después del segundo arbitraje en Viena el 30 de agosto de 1940). Maramures tenía 57% de

población rumana, 22.1% judíos, 11.8% rutenos, 5.8% húngaros, 2.8% alemanes. La unidad administrativa de Maramures se restablece dentro del estado húngaro (Boar N., 2005, 239). La frontera se traslada a los Cárpatos, como frontera comuna entre Hungría y la URSS. El cruce de Tisa se liberaliza y el centro principal (o centro de provincia) está en la ciudad de Sighet. De todo Maramures huyeron en Rumanía y en la Unión Soviética decenas de miles de personas y 183,000 judíos fueron deportados (Boar N., 2005, 240 citando fuentes de Gherhes I., Iordan P., Klemincic M., 2004).

En 1940, la URSS ocupó Besarabia, Bucovina y Tierra Hercegiana (Tinutul Hertei), tras un ultimátum dirigido a Rumanía el 26 de junio, trazando una nueva frontera insuperable para la población civil. Parte de la población se refugia en Rumanía y se distribuye por todo el territorio quedado sin ocupación. Las fronteras de Prut y Bucovina están cada vez más amenazadas y son más difíciles de cruzar.

El 22 de junio de 1941, el gobierno de Antonescu atacó a la Unión Soviética para recuperar los territorios perdidos y mover las fronteras gradualmente hacia el este y el norte. También llega a la situación de gobernar Transnistria. Entre el 19 de agosto de 1941 y el 29 de enero de 1944, Rumanía administró temporalmente la región entre el río Dniester/Nistru (oeste) y el río Bug (este) y desde el río Niomjii (norte) hasta el Mar Negro (en el sur) también conocido como Transnistria.

#### **Las fronteras norte y este de Rumanía desde el final de la Segunda Guerra Mundial hasta el desmantelamiento de la URSS**

Con la intensificación de la ofensiva soviética hacia el oeste, Besarabia y Bucovina volvieron a caer bajo el régimen soviético, temporalmente y Transilvania y Maramures también. Todo el país fue pisoteado y burlado. Las fronteras en el norte y el este de Rumanía se han asentado y permanecen más o menos igual hasta hoy, y los vecinos han sufrido varios cambios.

En el sector norte, la frontera no sufrió cambios de naturaleza legal o estructural (Vlad I., 2015, 7). En el este, se hicieron cambios en la frontera hecha por Nichita S. Hrusciiov, con la separación del Bugeac de la República Socialista de Moldavia y la anexión de una parte de Transnistria a la misma Republica.

El problema del regreso de Transilvania a Rumanía fue difícil. Maramures fue ocupada por Odoviciuc, el 28 de enero de 1945, quien proclamó "Unión de Maramures con la Ucrania soviética". Él se fue el 9 de abril en la URSS. Otro territorio rumano, la Isla de los Serpientes, fue ocupado por los soviéticos en 1948. Con todos estos cambios, se ha llegado al punto en que hermanos, padres e hijos no se han visto durante décadas. El cruce de la frontera fue más fácil durante el período de Gorbachov.

#### **Las fronteras norte y este de Rumanía desde el desmantelamiento de la URSS hasta el presente y la cooperación transfronteriza**

Con la disolución de la URSS, surgieron nuevas situaciones: el surgimiento de Ucrania como estado en 1991, la proclamación de la independencia de la República de Moldavia (el mismo año). También ha habido manifestaciones de reunión, más o menos simbólicas, como El Puente de las Flores sobre el río Prut, el corte de la valla de alambre de púas y varios proyectos transfronterizos.

Las perspectivas para "solucionar el conflicto de Transnistria y la retirada de las tropas rusas es incierta, a pesar de que el tema es ahora más que nunca en la agenda política de la OTAN y los Estados miembros de la UE y de los antiguos estados soviéticos (especialmente la Federación de Rusia y Ucrania), uno de los obstáculos siendo la situación política interna de Moldavia" (Hodor T. I., 2011, 640).

Las políticas de la Unión Europea han contribuido a la eliminar de los visados, el tráfico fronterizo menor con Ucrania, aspiración para la membresía y el unionismo.

Pero también han surgido problemas como los problemas de Transnistria, disputas sobre la

plataforma continental, sobre el Canal Bistroe y la guerra en el este de Ucrania.

La cooperación transfronteriza en la Unión Europea es “una oportunidad para las regiones fronterizas de Europa” y “tiene como objetivo abordar los desafíos comunes identificados en las regiones fronterizas y explotar el potencial de crecimiento no explotado en las zonas fronterizas, al tiempo que se mejora el proceso de cooperación para el desarrollo armónico general de la Unión” (Comisión Europea).

En el marco de la cooperación transfronteriza, la cooperación de las regiones rumanas se lleva a cabo a través de proyectos gestionados conjuntamente por los socios de los Estados participantes con regiones de los estados vecinos. La cooperación con las regiones dentro de un área geográfica específica es parte de la cooperación transnacional y la cooperación con las regiones de cualquier Estado miembro de la Unión Europea se realiza en el marco de la cooperación interregional.

En el antiguo período de programación 2007-2013, Rumanía participó en 11 Programas europeos de cooperación territorial, tanto en las fronteras interiores de la Unión Europea como en las fronteras exteriores y de ellas 6 Programas Operativos fueron de cooperación territorial transfronteriza y tres de ellas (Rumanía - Ucrania - República de Moldavia, Hungría – Eslovaquia – Rumanía – Ucrania, Cuenca del Mar Negro) incluyen a Ucrania y/o a República de Moldavia. En el periodo de programación 2014-2020, Ucrania y/o República de Moldavia participan en cuatro de los programas de cooperación (Rumanía – Ucrania, Rumanía - República de Moldavia, Hungría – Eslovaquia – Rumanía – Ucrania, Cuenca del Mar Negro).

La Cooperación Territorial Transfronteriza financia proyectos relacionados con: accesibilidad, medio ambiente y prevención de riesgos, desarrollo económico y social, acciones "personas a personas en las fronteras internas y externas de la UE".

El programa Rumanía - Ucrania 2014-2020 apoya la promoción del desarrollo económico y social abordando los desafíos comunes en el medioambiente, la salud pública y la seguridad, y tiene como objetivo promover la movilidad de personas, bienes y capitales en las regiones de ambos lados de las fronteras comunes.

El programa Hungría-Eslovaquia-Rumanía-Ucrania 2014-2020 se basa en el esfuerzo conjunto de planificación de los cuatro países participantes y tiene como objetivo proporcionar un marco para actividades que conduzcan a una cooperación más intensa entre las regiones de Ucrania y las de los Estados miembros que comparten fronteras comunes para avanzar en las dificultades existentes en los ámbitos social, económico, de infraestructura y medioambiental.

El programa Rumanía – Republica de Moldavia 2014-2020 contribuirá al logro de los objetivos del Instrumento Europeo de Vecindad (ENI) mediante la promoción de la cultura local y la conservación del patrimonio cultural, al desarrollo del sistema sanitario, la infraestructura y, por último, el desarrollo de la educación y prevenir y combatir los problemas de seguridad.

El programa Rumanía - Cuenca del Mar Negro 2014-2020 tiene como objetivo mejorar el nivel de vida de las personas en las regiones de la cuenca del Mar Negro a través del crecimiento sostenible y la protección del medio ambiente. En este programa participan algunas regiones de Rumanía, Bulgaria, Grecia, Turquía, Rusia, Ucrania y todo el territorio de la República de Moldavia, Georgia, Armenia, Azerbaiyán.

### **Conclusiones**

Con el transcurso del tiempo en esta región, las evoluciones históricas han llevado a cambios en la ruta y en el grado de penetración de la frontera.

En los últimos años, se han eliminado muchas barreras propagandísticas, ideológicas y nacionalistas, y se han creado nuevos puentes de comunicación y cohesión, que también se amplifican

mediante programas transfronterizos con financiación europea. Sin embargo, queda mucho por hacer en este sentido, ya que algunas estructuras aún presentan una gran inercia y resistencia al cambio y dificultan el desarrollo de territorios cercanos a las fronteras.

En el período actual, las relaciones de Rumanía con la República de Moldavia representan una situación especial y se han llevado a cabo muchos proyectos de colaboración entre los dos Estados rumanos.

En el territorio de Rumanía, especialmente en la parte norte, viven ciudadanos ucranianos. La presencia de rumanos en Ucrania y ucranianos en Rumanía debería ser un motivo adicional de cooperación.

## **BIBLIOGRAPHY**

1. Balteanu D. (coord.), Romania – spatiu, societate, mediu, Editura Academiei, Bucuresti, 2005
2. Barbulescu, M., Deletant, D., Hitchins, K., Papacostea, S., Teodor P., Istoria Romaniei, Grupul editorial Corint, Bucuresti, 2007
3. Boar N., Regiunea transfrontaliera romano-ucraineana a Maramuresului, Editura Presa Universitara Clujeana, Cluj-Napoca, 2005
4. Bratianu G. I., O enigma si un miracol istoric: poporul roman, Editura Stiintifica si Enciclopedica, Bucuresti, 1988
5. Doncevu I., Cursulu primitivu de Limba Rumana, Tipografia lui Akimu Popovu, Kisineu, 1865
6. Gherhes I., Maramuresul intre Dictatul de la Viena si Conferinta de Pace de la Paris (30 august 1940-10 februarie 1947), Editura Biblioteca Judeteana Petre Dulfu, Baia Mare, 2002
7. Gheorghiu, N., Atlas geografic, statistic, economic, Editura Cartea Romaneasca, Bucuresti, 1933
8. Hodor, N. Conditionarea geografica a etniei si confesiunii. Modelul latinitatii orientale. (S. Sipos, Ed.) Etnie, natiune, confesiune, 1996, 123-136
9. Hodor T. I; Transnistria geopolítica y conflicto, in La seguridad y la defensa en el actual marco socio-económico: nuevas estrategias frente a nuevas amenazas / coord. por Miguel Requena y Díez de Revenga, 2011, 267-284
10. Negut., S., Sageata R., Romania in arhitectura europeana, in Balteanu D. (coord.), Romania – spatiu, societate, mediu, Editura Academiei, Bucuresti, 2005
11. Pop, G., Romania Mare, Harta insotita de date statistice, 1919
12. Tineghe Cristina, Dezmembrarea Maramuresului istoric: decizii politice, reactii si consemnari in marturii contemporane (1919-1923); Editura Centrul de Studii pentru Resurse Romanesti, Bucuresti, 2009
13. Vlad I., Sectorul Nordic al frontierei romano-ucrainene. Structura, functionalitate si impact territorial. Rezumatul tezei de doctorat, Universitatea din Oradea, 2015
14. <https://cersipamantromanesc.wordpress.com/2015/05/13/populatia-autohtona-a-transnistriei-a-fost-neintrerupt-majoritar-romaneasca-radacinile-conceptului-geopolitic-reprezentat-de-transnistria>